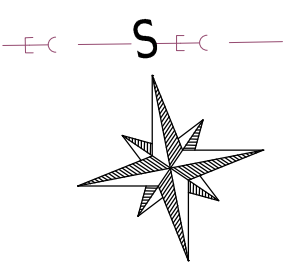


## Měřítko 1:250

Měřítko 1:250



**Keywords:**

- Nové inženýrské síťe:**
- Kabelová trasa PZZ
  - Elektrická napájení NN
  - Sdělovací zařízení (kabelizace)
  - Uzemnění
  - ☎ ☐ Stožár venkovního osvětlení / Rozhlas / Informační
  - ☒ Demolice stávajícího RD

\_\_\_\_\_ Kabel


- Kabelová trasa PZZ
- ~ Elektrické napájení NN
- Sdělovací zařízení (kabelizace)
- Uzemnění
- ☀ ☐ Stožár venkovního osvětlení / Rozhlas / Informační
- ☒ Demolice stávajícího RD


— ~ — CETIN

- — — — — GasNet - VTLN
- — — — — GasNet - Ochranné pásmo
- VO — Obec Křohová - Veřejné osvětlení
- OPT — Optické síťe s.r.o. - Podzemní síť optické
- — — — — SZDC - SSZT
- — — — — SZDC - SSZT - Neprovozované
- — — — — SZDC - SEE
- — — — — SZDC - TUDC - Projektovaná kabelizace
- — — — — SEE - SZDC - SEE - Projektovaná kabelizace
- — — — — SZDC - Uzemnění
- — — — — VAS Vsetín - Kanalizace
- — — — — VAS Vsetín - Kanalizace projektovaná
- — — — — VAS Vsetín - Vodovod

Ministerstvo dopravy  
Státní fond dopravní  
infrastruktury

Revize:	Datum:	Popis:	Kontroloval:
000	27.05.2021	Definitivní odevzdání dokumentace	Radek Kverek, DiS.
P02	27.04.2021	Dokumentace po připoínkách	Radek Kverek, DiS.
P01	27.03.2021	Dokumentace k připoínkám	Radek Kverek, DiS.

Stavebník/Investor:	<b>Správa železnic, státní organizace</b>	 <b>SPRÁVA ŽELEZNIC</b>
Adresa:	Dlážděná 1003/7, 110 00 Praha 1	
Zástupce investora:	Stavební správa východ	
Adresa:	Nerudova 773/1, 779 00 Olomouc	

Zhotovitel stavby:	<b>DMC Havlíčkův Brod s.r.o.</b>	
Adresa:	Průmyslová 941, 580 01 Havlíčkův Brod	
Kontakt:	T: +420 569 400 520 E: <a href="mailto:culka@dmchb.cz">culka@dmchb.cz</a>	

Zhotovitel objektu:	<b>DMC Havlíčkův Brod s.r.o.</b>		
Adresa:	Průmyslová 941, 580 01 Havlíčkův Brod		
Kontakt:	T: +420 569 400 520 E: culka@dmchb.cz		
Hlavní projektant (HIP):	Specialista:	Odpovědný projektant:	Zpracovatel:
Bc. Josef Culka	Bc. Josef Culka	Bc. Josef Culka	Bc. Josef Culka

Název stavby/akce:	<b>Rekonstrukce PZS vč. povrchu v km 2,265 (P7412) na trati Valašské Meziříčí – Rožnov p/R</b>						Označení (S-kód): <b>S622000135</b>
Název části:	Kolejový svršek, spodek, přejezd, příslušenství, orient. systém						Označení zhotovitele: <b>20053</b>
Název objektu:	<b>Stavební část - železnice</b>						Označení části: D_2 Označení objektu/komp. <b>SO 01-04, 08</b>
Název přílohy:	SITUACE						Číslo přílohy:
Název dílč. části přílohy:							Paně:
Kraj:	Katastrální území:	TUDU:					
Zlínský	Krhová [7769505]	214112					
Drupeň dokumentace:	Dataum opracování:	Formáty:	Měřítiko:				
DIUSP	27.5.2021	9 x A4	1:250				
E-sopř.	Dopeňdokumentace: Zaez.	Dopoet:	Fotoplano:	Výnos:	Aeozo:		